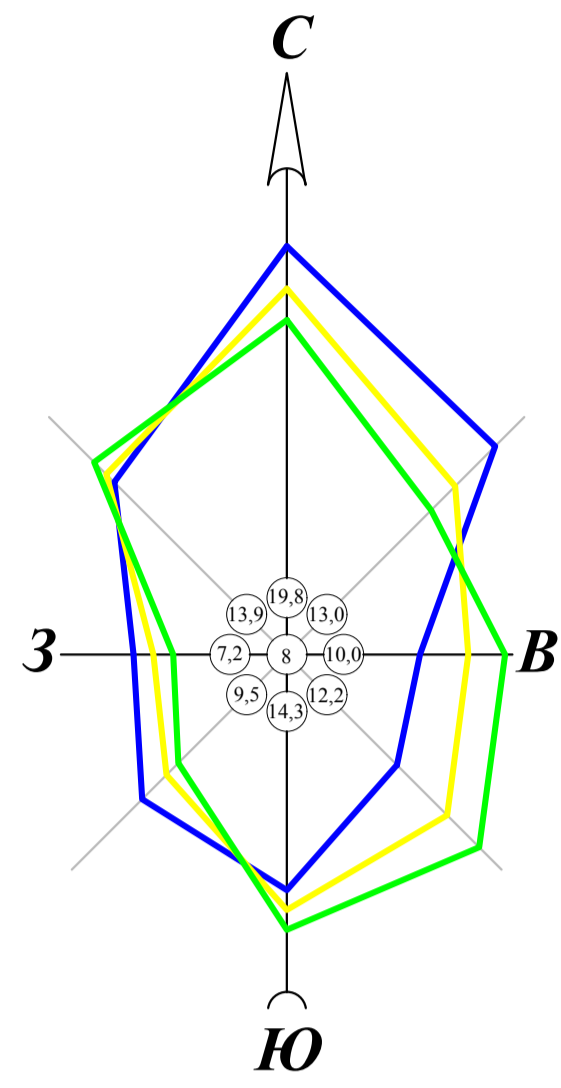


ДЕТАЛЬНЫЙ ПЛАН ТЕРРИТОРИИ

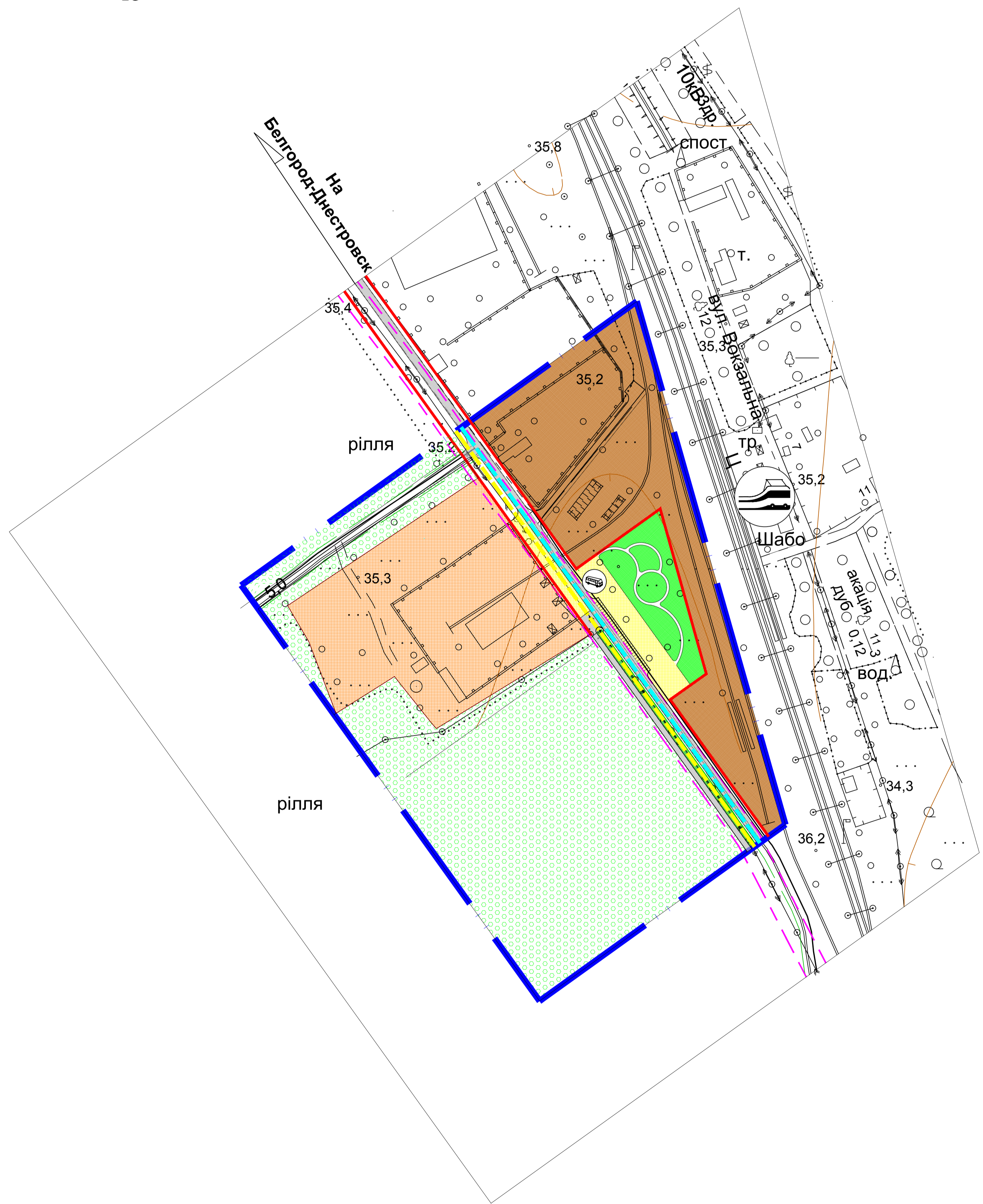
части Шабского сельского совета (за границами населенного пункта) ограниченной территорией ООО "Агрофирма "Шабо" (комплекс зданий и сооружений №76), железнодорожной колеєю и территорией НПО "Экология"

Схема положения территории планирования в планировочной структуре н.п. (фрагмент генерального плана с. Шабо)



ОСНОВНОЙ ЧЕРТЕЖ

М 1:2000



УСЛОВНЫЕ ОБОЗНАЧЕНИЯ

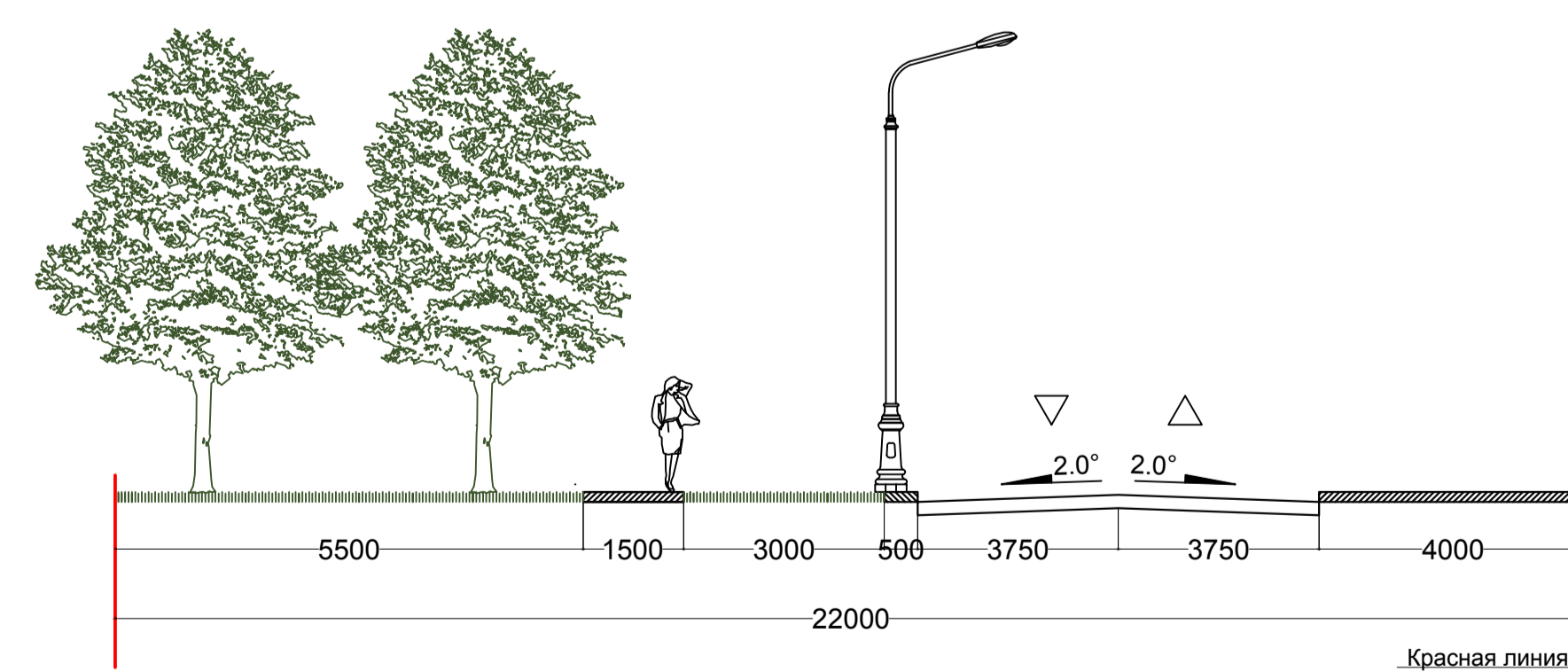
Существующие Проектные

- ГРАНИЦЫ**
- Граница разработки проекта
 - СЗЗ ВЭЛ
 - Красные линии кварталов
- ТЕРРИТОРИИ**
- С/Х назначения. Виноградники
 - Предзаводская площадь агрофирмы "Шабо"
 - Промышленные, коммунально-складские
 - Зеленые насаждения общественного пользования. (Сквер)
 - Производственная территория ООО "Агрофирма "Шабо"
- ЗДАНИЯ И СООРУЖЕНИЯ**
- Жилые здания
 - Нежилые здания
- ИНЖЕНЕРНАЯ ИНФРАСТРУКТУРА**
- ЛЭП 10 кВ
 - ЛЭП 0,4 кВ
- ТРАНСПОРТНАЯ ИНФРАСТРУКТУРА**
- Дороги и проезды
 - Направление движения общественного транспорта
 - Направление движение пешеходов
 - Жд станция "Шабо"
 - Остановка общественного транспорта

ОСНОВНЫЕ ТЕХНИКО-ЭКОНОМИЧЕСКИЕ ПОКАЗАТЕЛИ

№ п.п.	Наименование показателей	Единицы измерения	Существующее положение	Этап от 3 до 7 лет	Этап от 15 до 20 лет.
1	ТЕРРИТОРИЯ				
	Территория в границах проекта. Всего	га	14.206	14.206	14.206
	в том числе:				
1.1	Производственная территория ООО "Агрофирмы "Шабо"	- // -		2.846	2.846
1.2	Коммунально - складские, промышленные территории			3.224	3.224
1.3	Территория с/х назначения		6.148	6.148	6.148
1.4	Зеленые насаждения общего пользования, Сквер			0.552	0.552
1.5	Предзаводская площадь агрофирмы "Шабо"			0.447	0.447
1.6	Другие территории			0.989	0.989
2	УЛИЧНО-ДОРОЖНАЯ СЕТЬ				
2.1	Протяженность дорог местного значения (промышленной, коммунально-складской зоны Шабского с.с.)	км.	0,43	0,43	0,43
2.2	Протяженность дорог производственного назначения	км.		0,22	0,22
2.3	Автомобильные стоянки временного хранения автотранспорта	м.мест		30	30

Схема поперечных профилей дорог М 1:100



		Одесская область, Белгород-Днестровский район		Шабский сельский совет (за границами населенного пункта)	
Изм.	Кол.	Листов	Форм.	Дата	
Детальный план территории части Шабского сельского совета (за границами населенного пункта)				Страницы	Листов
				ДПТ	3
Составитель: Берман Арх.: Берман Разработчик: Берман					
Проектная организация: ЧП "АСТОР-ЮГ"					