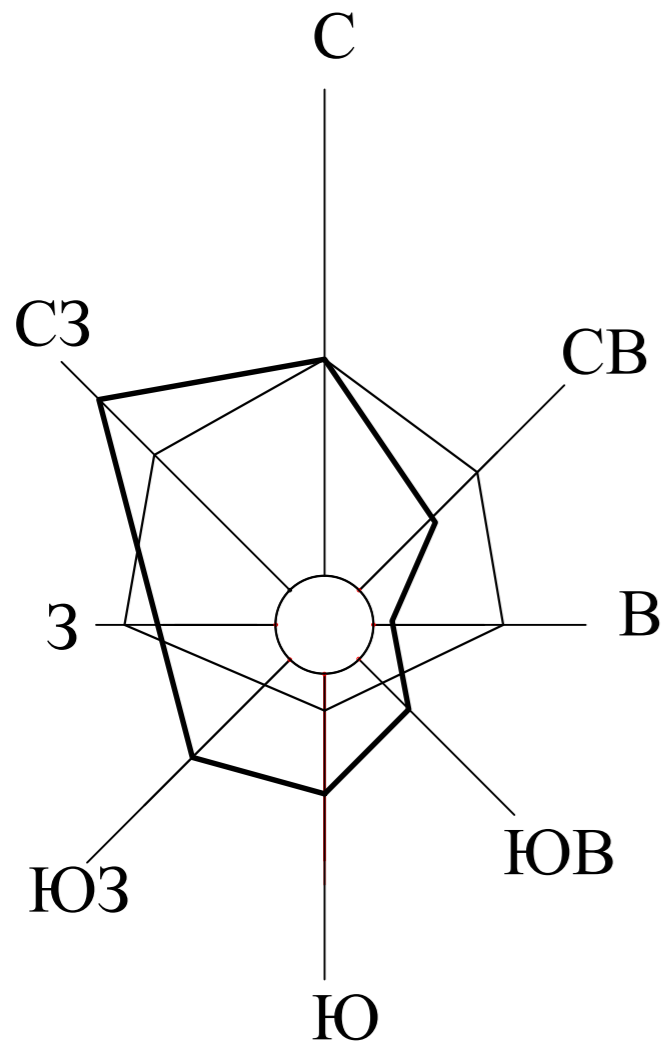
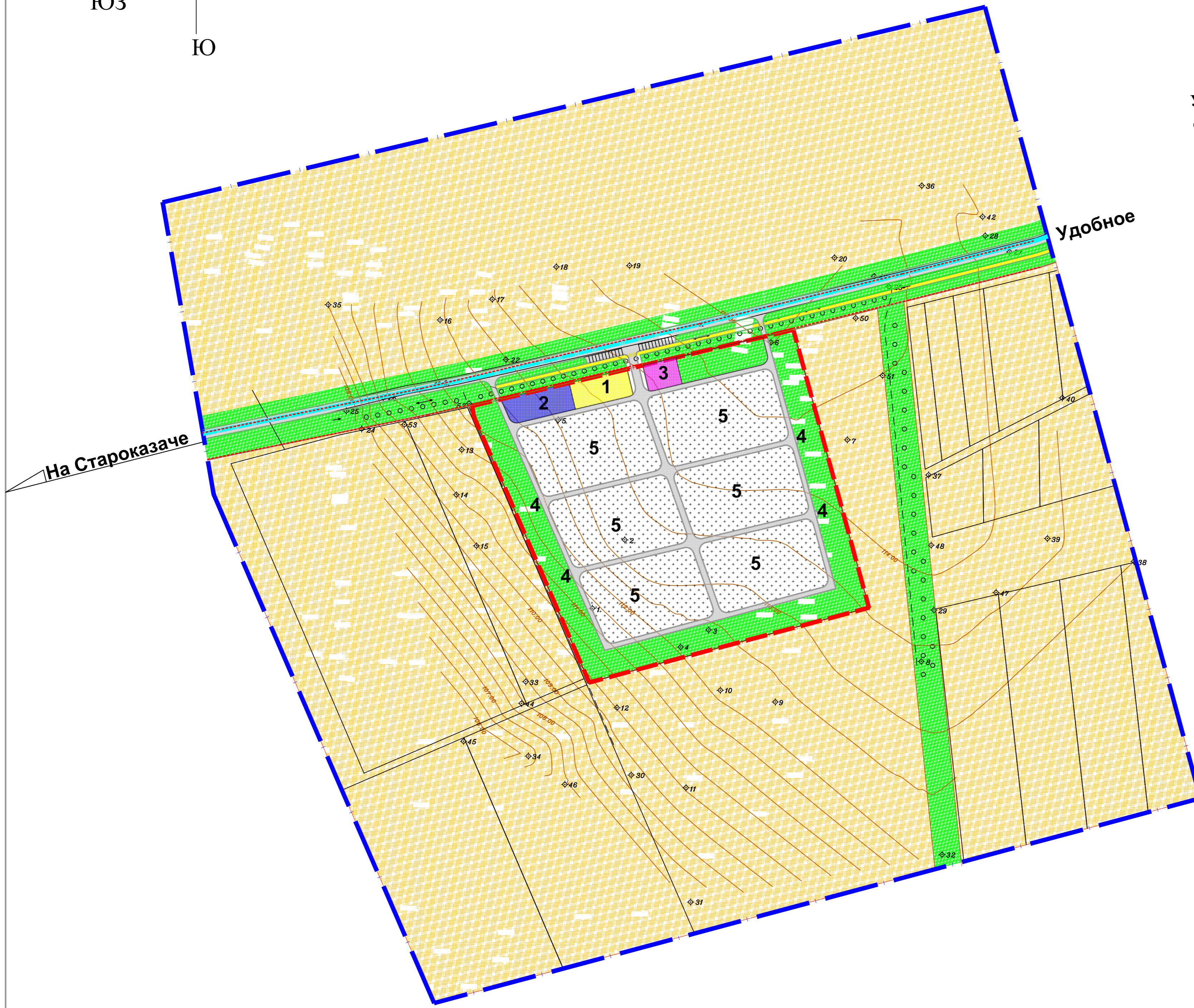


ДЕТАЛЬНЫЙ ПЛАН ТЕРРИТОРИИ

части с Удобное (коммунальная зона) Белгород-Днестровского района
под размещение кладбища традиционного захоронения



Проектный план Схема планировочных ограничений Схема движения транспорта и пешеходов План красных линий М1:2000



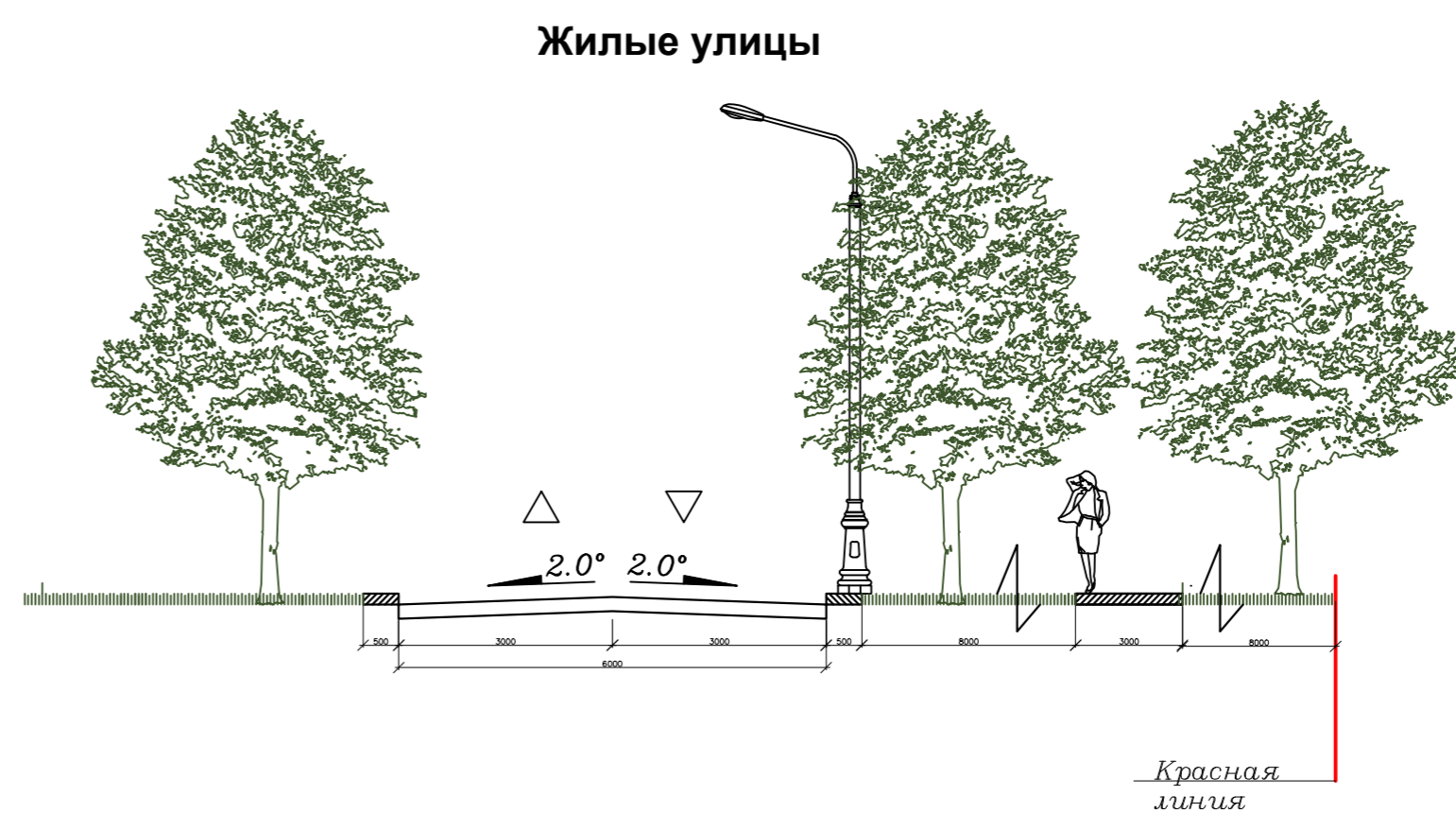
УСЛОВНЫЕ ОБОЗНАЧЕНИЯ

Существующие	Проектные	
ГРАНИЦЫ		
		Граница разработки проекта
		Граница населенного пункта
		СЗЗ ВЭЛ
		Граница территории кладбища
		Красные линии кварталов
ТЕРРИТОРИИ		
		Пашня
		Промышленная зона
		Ветрозащитная лесополоса
		Территория кладбища
ЗДАНИЯ И СООРУЖЕНИЯ		
		Жилые здания
		Нежилые здания
ИНЖЕНЕРНАЯ ИНФРАСТРУКТУРА		
		ЛЭП 10 кВ
		ЛЭП 0,4 кВ
ТРАНСПОРТНАЯ ИНФРАСТРУКТУРА		
		Дороги и проезды
		Направление движения регионального общественного транспорта
		Направление движение пешеходов

ОСНОВНЫЕ ТЕХНИКО-ЭКОНОМИЧЕСКИЕ ПОКАЗАТЕЛИ

№ п. п.	Наименование показателей	Единицы измерения	Существующее положение	Этап от 3 до 7 лет	Этап от 15 до 20 лет.
1	ТЕРРИТОРИЯ				
	Территория в границах проекта. Всего	га	38,495	38,495	38,495
	в том числе:				
1.1	Территория электростанции с использованием энергии солнца	- // -		5,000	5,000
1.2	Территория с/х назначения			30,6	30,6
1.3	Другие территории			2,895	2,895
4	Дорожная сеть				
4.1	Протяженность дорожной сети	к.м.	0,2	1,28	
5	Хранение автотранспорта				
5.1	Автомобильные стоянки временного хранения автотранспорта	м. мест		20	
6	ИНЖЕНЕРНОЕ ОБЕСПЕЧЕНИЕ				
6.1	Водоснабжение				
	Источники		погребные воды		
	Водопотребление, всего	м ³ /день		0,2	
6.2	Канализация				
	Суммарный объем сточных вод	м ³ /день		0,2	
6.3	Электростанция	кВт		90	5

Схема поперечных профилей улиц, проездов и дорог М 1:100



ЭКСПЛИКАЦИЯ

- 1 - Административная зона;
- 2 - Производственно-складская зона;
- 3 - Зона размещения культовых сооружений;
- 4 - Площадки для сбора мусора;
- 5 - Зона захоронений.

Одесская область, Белгород-Днестровский район Удобненский сельский совет (земли коммунальной собственности)			
Изм.	Кол. уч.	Лист	№ док.
Попр.	Дата	Страница	Листов
Детальный план территории части территории с Удобное (коммунальная зона) Белгород-Днестровского района под размещение кладбища традиционного захоронения			ДПТ
ГАП	Берман О	Основной чертёж	
Архи.	Пейчев А	Планировочные ограничения	
Разработчик	Берман	М 1:2000	
			ООО "ЭКО-ПРЕКТ"